









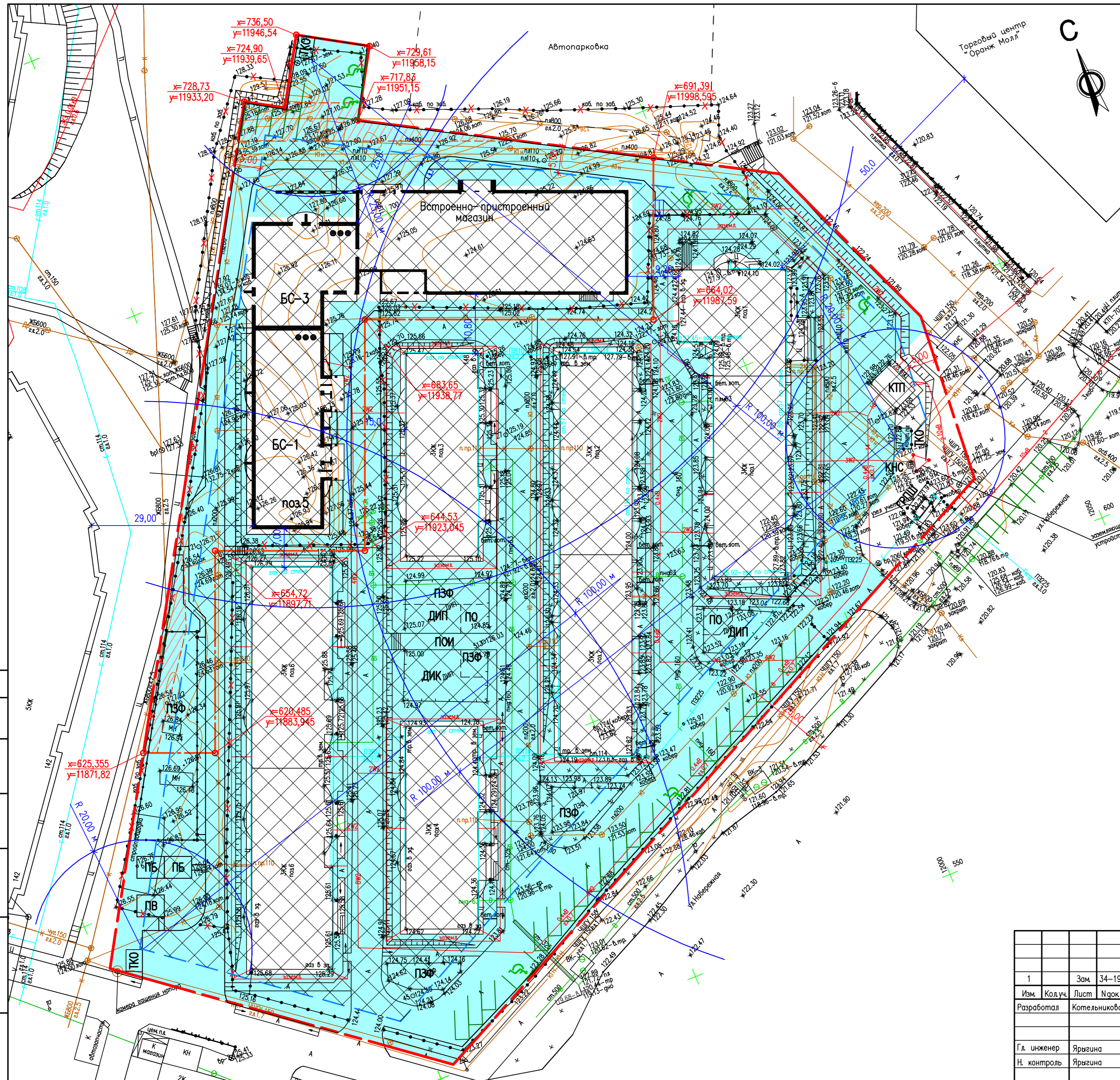
Экспликация зданий и сооружений





Марка, поз.	Наименование	Примечание
поз.1	Жилой дом (блок-секции БС-1 и БС-4) со встроенными помещениями общественного назначения	Построен
поз.2	Жилой дом (блок-секции БС-1 и БС-2)	Построен
поз.3	Жилой дом (блок-секция БС-2)	Построен
поз.4	Жилой дом (блок-секция БС-1.1)	Построен
поз.5	Жилой дом (блок-секции БС-1 и БС-3) со встроенно-пристроенным магазином	Проектируемый
поз.6	Жилой дом (блок-секции БС-2.1 и БС-2.2)	Построен
ПО	Площадки отдыха взрослых	
ДИП	Детские игровые площадки для детей дошкольного возраста	
ДИК	Детский игровой комплекс для детей младшего школьного возраста	
ПОИ	Площадка отдыха для людей с ограниченными возможностями	
ПЗФ	Площадки для занятий физкультурой	
ПБ	Площадки для сушки белья	
ПВ	Площадка для чистки домашних вещей	
ТКО	Контейнерные площадки для сбора ТКО	
КТП	Трансформаторная подстанция	Построен
КНС	Канализационная насосная станция	Построен
ГРПШ	Шкафной газораспределительный пункт	Построен

Условные обозначения

-  — граница земельного участка площадью 1,8429 га
-  — граница земельного участка поз. 5
-  — линия ограничения застройки
-  — ограждение площадок, h=1,20 м
-  — подпорная стенка
-  — место допустимого размещения зданий, строений, сооружений на земельном участке площадью 1,8429 га
-  — сервитуты, налагаемые на придомовую территорию жилой застройки в границах земельного участка площадью 1,8429 га для обеспечения транспортных и пешеходных связей и совместного использования благоустройства придомовой территории
-  — демонтаж временного ограждения стройплощадки

Система высот Балтийская
Система координат г. Березники



975-15-5-ПЗУ								
Многоквартирные жилые дома в районе пересечения улиц Пятилетки и Набережная в г. Березники								
1	Зам.	34-19		12.19	Жилой дом со встроенно-пристроенным магазином и помещениями общественного назначения Позиция 5	Стация	Лист	Листов
Изм.	Код.уч.	Лист	№рек	Подпись		Дата	П	1
Разработал	Котельникова 				09.19			
Гл. инженер	Ярыгина 				09.19	Схема планировочной организации земельного участка М 1:500		
Н. контроль	Ярыгина 				09.19			
БЕРЕЗНИКИ ГРАЖДАНПРОЕКТ общество с ограниченной ответственностью								